



- LEGENDA:
- Peščene površine
 - Umetna trava
 - Naravna trava
 - Tiakovane poti
 - Peščene površine
 - Tiakovane površine tuš
 - Peščene poti
 - Robniki
 - Obstoječa drevesa
 - Nova drevesa
 - Nova gromovnice
 - Obstoječa gromovnice

OPOMBA:
VSE ZAKLJUČENE TOČKE, DIMENZJE IN VIŠINSKE KOTE OBJEKTOV, ZUNANJE UREDITVE IN GOSPODARSKE INFRASTRUKTURE, JE POTREBNO PRED SAMO IZVEDBO DEL PREVERITI IN SPROTI KONTROLIRATI NA GRADBIŠČU TER JIH PRILAGODITI GLEDE NA OBSTOJEČE STANJE, JE POTREBNO O TEM OBVESTITI PROJEKTANTA!

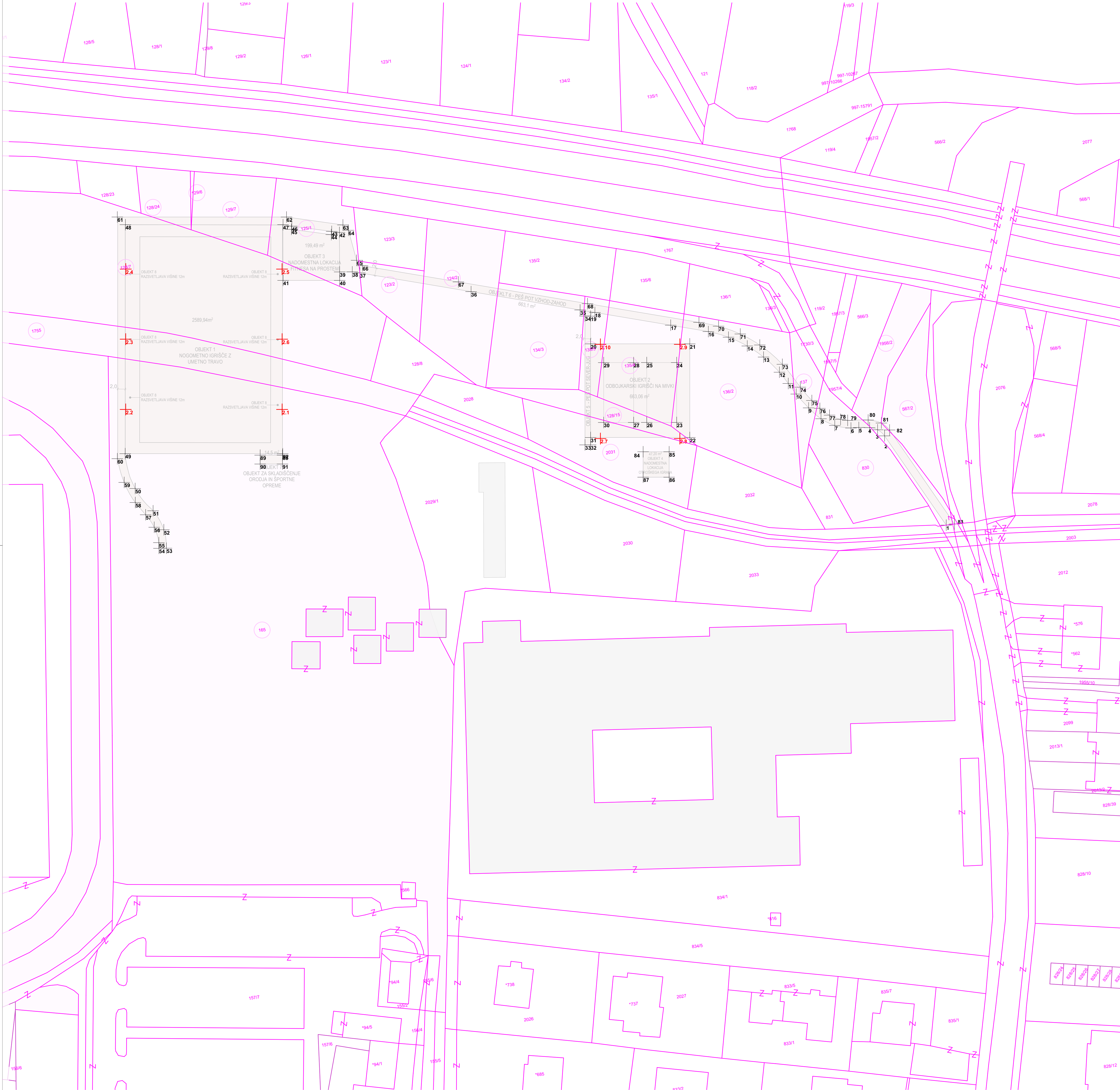
VSE KOMUNALNE IN INSTALACIJSKE VODE, KI POTEKAJO POD POVOZNIH POVRŠINAMI, JE POTREBNO OBETONIRATI. VIŠINSKE KOTE METEORNE IN FEKALNE KANALIZACIJE SE PRILAGODIJO GLEDE NA OBSTOJEČO KANALIZACIJO.

PRI STAVBENEM POHŠTUVU SO OZNAČENE GRADBENE (ZIDARSKJE) DIMENZJE, NATAČNJEJE, JE STAVBNO POHŠTVO OBDELANO V SHEMAH.

VSE PREBOJE JE POTREBNO PREVERITI IN USKLADITI Z VSEMI NAČRTI PROJEKTA (SKLJEVANJE IZVAJALCA IZKLJUČNO NA ARMATURNI NAČRT ALI NAČRT ARHITEKTURE NI DOVOLJENO), NATAČNE DIMENZJE IN MIKROLOKACIJE PREBOJEV SE DOLUČIJO IN USKLADUJO NA GRADBIŠČU, SKLADNO Z IZBRANIM TIPOM OPREME.

IZVAJALEC MORA MED GRADNJO UPOŠTEVATI VSO PZ PROJEKTO NO DOKUMENTACIJO TER KOORDINIRATI GRADNJO Z VSEMI NAČRTI, KI JIH PROJEKT VSEBUJE (ARHITEKTURA, GRADBENE KONSTRUKCIJE, ELEKTRČNE IN STROJNE INSTALACIJE, ZUNANJA UREDITVE, PRIKLJUČKI, TEHNOLOŠKI NAČRTI, POŽAR, OPREMA, ...) MOREBITNA NESKLADJA JE POTREBNO SPOROČITI PROJEKTANTU!

projektant: Uniprojekt d.o.o.	Uniprojekt d.o.o. Savinska cesta 117 3313 Polzela tel.: +386 41 630 570 e-mail: info@uniprojekt.si www.uniprojekt.si	investitor: Občina Zalec, Ulica Samopjaka šte 5 3310 Zalec namoščnik: Občina Zalec, Ulica Samopjaka šte 5 3310 Zalec
objekt in lokacija: Ureditev nogometnega igrišča z umetno travo in dveh odbojarskih igrišč na mikvi 123/2, 163, 161/14, 165, 1755, 128/7, 128/24, 128/6, 129/7, 125/1, 128/15, 134/3, 135/4, 136/2, parc. št. 124/2, 135/3, 137 k. o. 997 Otočnje; parc. št. 2031, 1956/2, 567/2, 830 k.o. 996 Zalec.	vodja projekta: Jure Glušič, mag. inž. arh. pooblaščen arhitekt: Jure Glušič, mag. inž. arh.	PA ZAP8-2004 PA ZAP8-2004
vsobina grafičnega prikaza: LOKACIJSKI PRIKAZI UTRJE, ZELENE IN PROMETNE POVRŠINE	izdelal: Klemen Pregl, dipl. inž. arh. Rene Blažič, dipl. inž. arh. Jure Zupanc, dipl. inž. grad.	
vrsta načrta: 01/1 VODILNI NAČRT - NAČRT ARHITEKTURE	št. projekta: UP - 033/2022	št. lista: 0.1
	št. načrta: UP-033/2022-A	
	vrsta dokum.: PZJ	merilo: M 1:500
		datum: Julij 2023



Koordinate objekti D96		
Oznaka točke	Koordinata X	Koordinata Y
1	512.814.58	123.945.07
2	512.798.10	123.968.92
3	512.796.24	123.970.55
4	512.794.11	123.971.11
5	512.791.22	123.971.17
6	512.789.12	123.971.03
7	512.784.79	123.971.71
8	512.781.11	123.973.50
9	512.777.80	123.976.40
10	512.774.49	123.980.10
11	512.772.37	123.982.92
12	512.770.00	123.985.93
13	512.765.76	123.989.98
14	512.761.41	123.992.94
15	512.756.39	123.995.29
16	512.751.01	123.996.79
17	512.740.95	123.998.49
18	512.720.70	124.001.90
19	512.719.55	124.000.91
20	512.719.55	123.993.51
21	512.746.05	123.993.50
22	512.746.05	123.968.50
23	512.742.55	123.972.52
24	512.742.55	123.988.52
25	512.734.55	123.988.52
26	512.734.55	123.972.52
27	512.731.05	123.972.50
28	512.731.05	123.988.50
29	512.723.05	123.988.50
30	512.723.05	123.972.50
31	512.719.65	123.968.50
32	512.719.55	123.966.51
33	512.718.06	123.966.51
34	512.718.05	124.000.94
35	512.716.74	124.002.57
36	512.687.61	124.007.47
37	512.657.88	124.012.47
38	512.655.87	124.012.74
39	512.652.49	124.012.73
40	512.652.50	124.010.46
41	512.637.38	124.010.46
42	512.652.43	124.023.29
43	512.650.37	124.023.56
44	512.650.26	124.022.70
45	512.639.60	124.024.10
46	512.639.71	124.024.96
47	512.637.37	124.025.36
48	512.595.25	124.025.35
49	512.595.19	123.964.77
50	512.597.85	123.954.87
51	512.602.64	123.948.91
52	512.605.52	123.943.85
53	512.606.21	123.938.91
54	512.604.20	123.938.88
55	512.604.18	123.940.39
56	512.602.94	123.944.51
57	512.600.66	123.947.84
58	512.597.89	123.951.11
59	512.594.92	123.956.49
60	512.593.09	123.962.83
61	512.593.09	124.027.40
62	512.638.30	124.027.40
63	512.653.37	124.025.28
64	512.654.84	124.023.86
65	512.657.02	124.015.84
66	512.658.60	124.014.39
67	512.684.23	124.010.06
68	512.718.73	124.004.26
69	512.748.50	123.999.25
70	512.753.74	123.998.22
71	512.759.54	123.996.15
72	512.764.76	123.993.21
73	512.770.78	123.988.05
74	512.775.58	123.981.93
75	512.778.67	123.978.38
76	512.780.82	123.976.28
77	512.783.39	123.974.46
78	512.786.34	123.973.35
79	512.788.24	123.973.06
80	512.793.71	123.973.16
81	512.797.25	123.972.36
82	512.799.44	123.970.50
83	512.816.80	123.945.37
84	512.733.59	123.964.88
85	512.740.54	123.964.68
86	512.740.54	123.957.88
87	512.733.59	123.957.88
88	512.637.22	123.963.77
89	512.631.25	123.963.77
90	512.631.25	123.961.40
91	512.637.22	123.961.40
92	512.637.29	123.964.14

Koordinate drevesa D96		
Oznaka točke	Koordinata X	Koordinata Y
1.1	512.602.71	123.952.29
1.2	512.594.81	123.949.99
1.3	512.590.77	123.959.34
1.4	512.590.11	123.964.58
1.5	512.589.22	123.969.53
1.6	512.585.37	123.992.75
1.7	512.585.30	123.998.21
1.8	512.585.30	124.003.40
1.9	512.587.76	124.011.05
1.10	512.585.96	124.016.83
1.11	512.580.56	124.019.04
1.12	512.589.09	124.020.84
1.13	512.591.57	124.025.39
1.14	512.583.24	124.029.64
1.15	512.590.04	124.029.84
1.16	512.595.93	124.028.51
1.17	512.653.06	124.026.85
1.18	512.638.54	124.008.56
1.19	512.639.66	124.007.34
1.20	512.641.47	124.007.83
1.21	512.644.65	124.007.68
1.22	512.647.00	124.007.22
1.23	512.649.04	124.007.61
1.24	512.651.87	124.007.56
1.25	512.654.10	124.007.46
1.26	512.655.74	124.008.14
1.27	512.654.65	124.009.65
1.28	512.653.64	124.011.55
1.29	512.655.80	124.011.55
1.30	512.657.99	124.011.34
1.31	512.660.65	124.010.73
1.32	512.640.60	124.024.10
1.33	512.642.80	124.024.02
1.34	512.645.07	124.023.74
1.35	512.647.15	124.023.24
1.36	512.649.43	124.023.24
1.37	512.665.45	124.008.05
1.38	512.671.68	124.007.96
1.39	512.677.00	124.012.93
1.40	512.678.69	124.007.31
1.41	512.685.61	124.006.68
1.42	512.746.08	123.995.64
1.43	512.748.98	123.991.55
1.44	512.748.98	123.985.60
1.45	512.748.98	123.979.26
1.46	512.748.98	123.973.07
1.47	512.742.97	123.967.59
1.48	512.738.05	123.967.59
1.49	512.733.21	123.967.59
1.50	512.728.40	123.967.59
1.51	512.723.62	123.967.59
1.52	512.728.87	123.962.06

Koordinate_razsvetljava D96		
Oznaka točke	Koordinata X	Koordinata Y
2.1	512.637.12	123.975.99
2.2	512.595.33	123.975.99
2.3	512.595.33	123.994.76
2.4	512.595.34	124.013.49
2.5	512.637.11	124.013.49
2.6	512.637.12	123.994.76
2.7	512.722.17	123.968.20
2.8	512.743.40	123.968.20
2.9	512.743.40	123.993.38
2.10	512.722.17	123.993.38

OPOMBA:
VSE ZAKOLIČBENE TOČKE, DIMENZIE IN VIŠINSKE KOTE OBJEKTOV, ZUNANJE UREDITVE IN GOSPODARSKE INFRASTRUKTURE JE POTREBNO PRED SAMO IZVEDBO DEL PREVERITI IN SPROTNI KONTROLIRATI NA GRADBIŠČU TER JIH PRILAGODITI GLEDE NA OBSTOJEČE STANJE. V KOLIKOR SO ODPOTANJA VEČJA, JE POTREBNO O TEM OBVESTITI PROJEKTANTA!

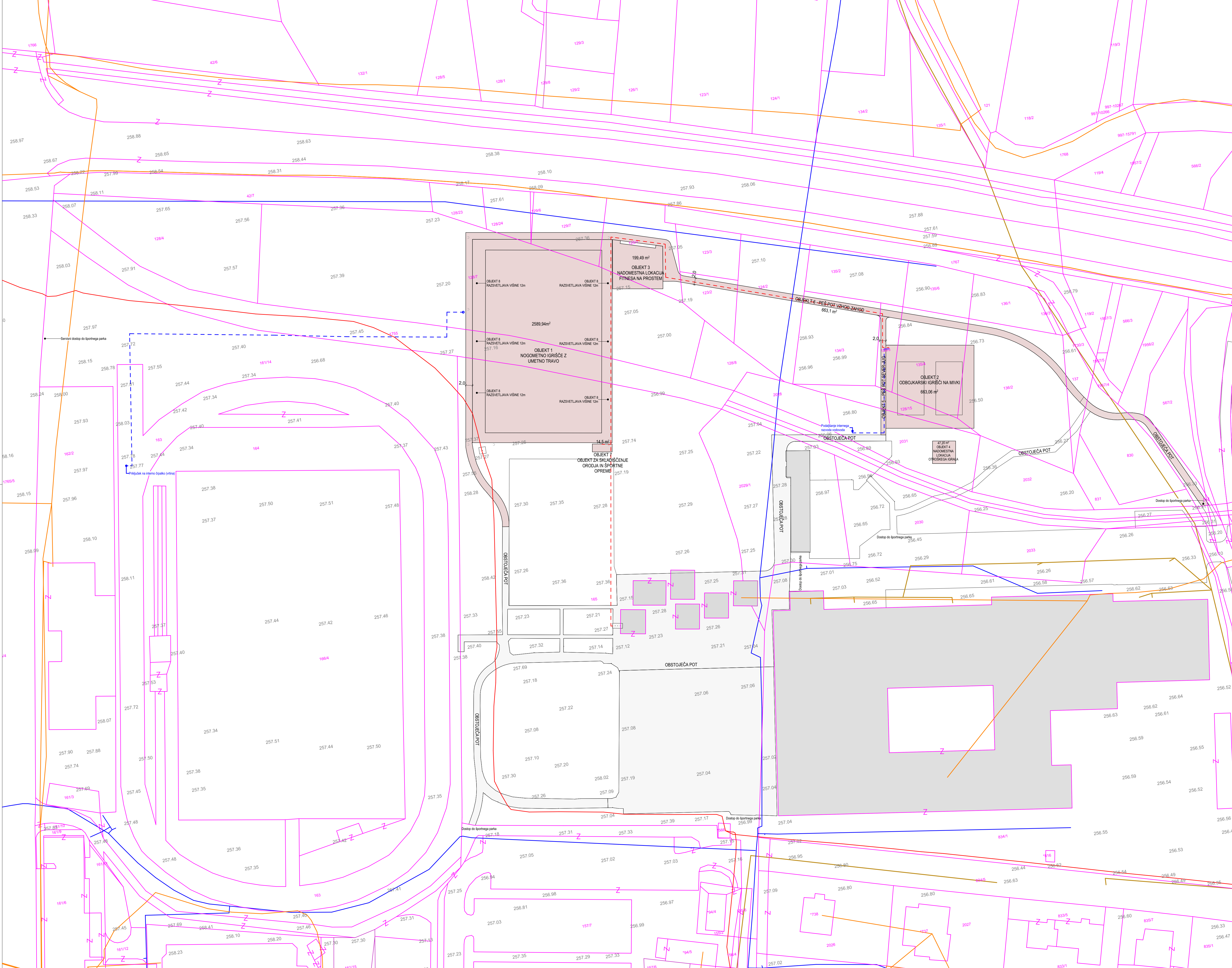
VSE KOMUNALNE IN INSTALACIJSKE VODE, KI POTEKAJO POD POVOZNIH POVRŠINAMI, JE POTREBNO OBETOVNIRATI. VIŠINSKE KOTE METEORNE IN FEKALNE KANALIZACIJE SE PRILAGODIJO GLEDE NA OBSTOJEČO KANALIZACIJO.

PRI STAVBNEM POHŠTUVU SO OZNAČENE GRADBENE (ZIDARSKE) DIMENZIE, NATANČNEJE JE STAVBNO POHŠTVO OBDELANO V SHEMAH.

VSE PREBEOJE JE POTREBNO PREVERITI IN USKLADITI Z VSEMI NAČRTI PROJEKTA (SKLICEVANJE IZVAJALCA IZJAVLJUJO NA ARMATURNI NAČRT ALI NAČRT ARHITEKTURE NI DOVOLJEN!). NATANČNE DIMENZIE IN MIKROLOKACIJE PREBEOV SE DOLOČIJO IN USKLADJO NA GRADBIŠČU, SKLADNO Z IZBRANIM TIPOM OPREME.

IZVAJALEC MORJA GRADNJO UPOŠTEVATI VSO PO PROJEKTO DOKUMENTACIJO TER KOORDINIRATI GRADNJO Z VSEMI NAČRTI, KI JIH PROJEKT VSEBUJE (ARHITEKTURA, GRADBENE KONSTRUKCIJE, ELEKTRIČNE IN STROJNE INSTALACIJE, ZUNANJA UREDITEV, PRILJUČKI, TEHNOLOŠKI NAČRTI, POŽAR, OPREMA, ...) MOREBITNA NESKLADJA JE POTREBNO SPOROČITI PROJEKTANTU!

projekant:	Uniprojekt d.o.o. Savarijska cesta 117 3113 Polzela tel.: +386 41 630 570 e-mail: info@uniprojekt.si www.uniprojekt.si	investor: Občina Zalec, Ulica Samopka četa 5 3110 Zalec namoščnik: Občina Zalec, Ulica Samopka četa 5 3110 Zalec
objekt in lokacija: Ureditev nogometnega igrišča z umetno travo in dveh obojokarskih igrišč na mikvi 123/2, 133/2, 135/2, 137 k. o. 997 Osovoje, parc. št. 2031, 1956/2, 567/2, 830 k.o. 996 Zalec.		vodja projekta: Jure Glušič, mag. inž. arh. PA ZAP8-2004 pooblaščen arhitekt: Jure Glušič, mag. inž. arh. PA ZAP8-2004
vsebina grafičnega prikaza: LOKALISNI PRIKAZ ZAKOLIČBENE TOČKE		izdalci: Klemen Pregl, dipl. inž. arh. Rene Blažič, dipl. inž. arh. Jure Zupanc, dipl. inž. grad.
vrsta načrta: 01/1 VODILNI NAČRT - NAČRT ARHITEKTURE	št. projekta: UP - 033/2022	št. račta: UP-033/2022-A
	vrsta dokum.: PZI	merilo: M 1:500
		datum: Julij 2023
		št. lista: 0.2



LEGENDA INFRASTRUKTURE:

		Elektrika VN podzemni
		Elektrika NN podzemni
		Vodovod
		Meterona kanalizacija
		Fekalna kanalizacija
		Elektronske komunikacije
		Utekočnjen naftni plin
		Toplovod

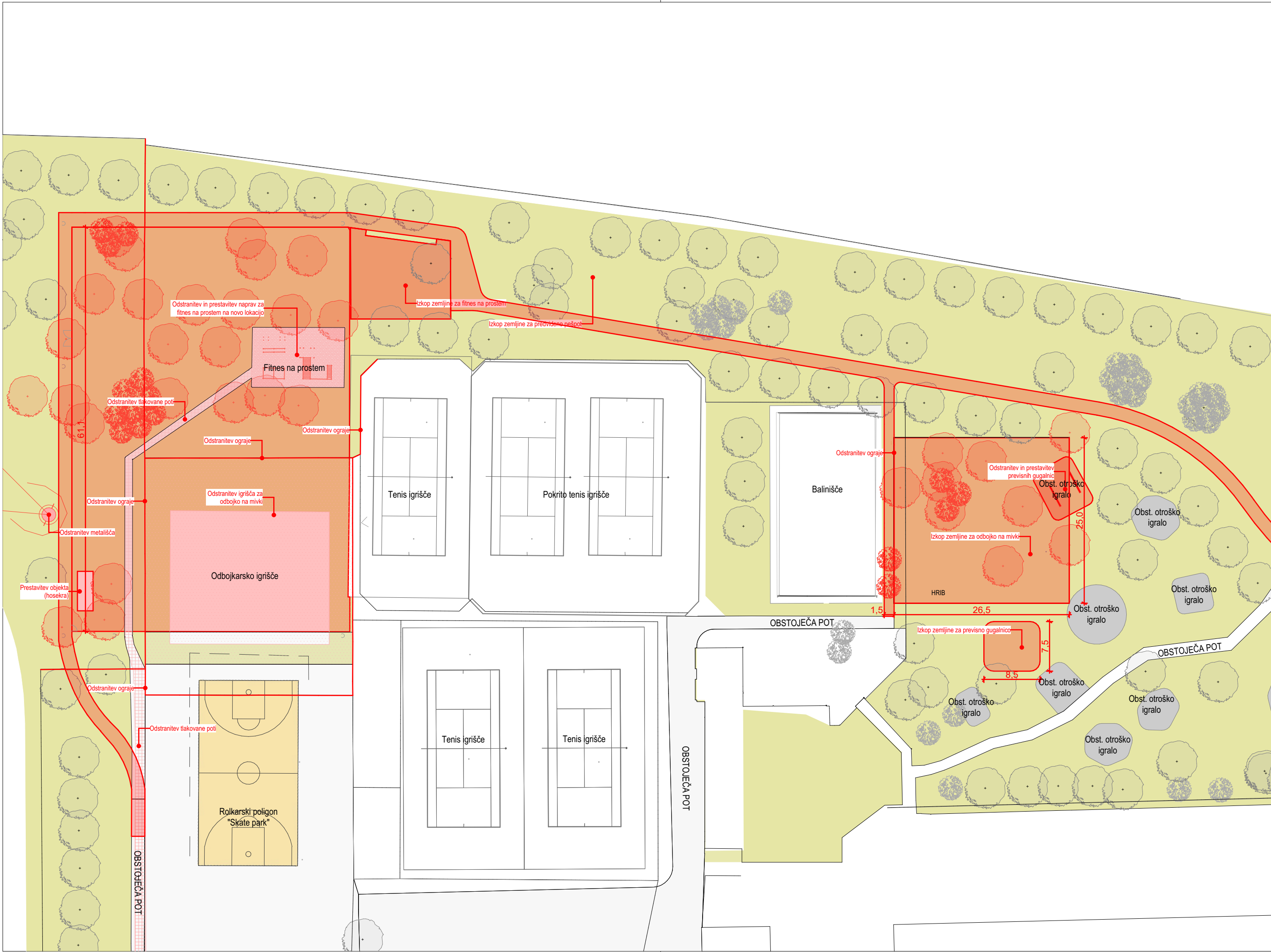
VODOVOD: Obstoječi objekti je že priključena na vodovodno omrežje. Predvidi se podajanje interne napeljave. S predvideno novogradnjo na to prišlo do bistvenega povečanja porabe vode. Prav tako je predvideno namakanje nogometnega igrišča. Slednje se priključ z novim internim vodom na že obstoječo vrtino namenjeno namakanju obstoječega nogometnega igrišča. Na mestu prečkanja električnega voda se predvidi izvedba voda v zaščiti cevi.

FEKALNA IN METEORNA KANALIZACIJA: Pri novogradnji in predvidenih nastavitvah fekalnih vod. Predvidi se naravno ponikanje meteoritnih vod.

ELEKTRIKA: Objekti je že priključen na električno omrežje. Št. merilnega mesta. ZKŠT. Predvidi se povečanje priključne moči s 1x17 kW na 1x24 kW (povečanje 7 kW). Nogometno igrišče z umetno travo sega na območje varovalnega pasa električne infrastrukture. Na mestu ukopa se predvidi zaključba električnega voda s strani upravitelja električne infrastrukture. Predvideno je prečkanje novega internega vodovodnega voda in srednje napelovalnega električnega voda. Vodovodni cev se na mestu križanja preloži v zaščiti cevi. Prav tako se na mestu križanja predvidi zaščita obstoječega elekto voda v kolikor ta še ne obstaja.

PLIN /

projektant: Uniprojekt d.o.o.	Uniprojekt d.o.o. Savnijska cesta 117 3313 Polzela tel.: +386 41 630 570 e-mail: info@uniprojekt.si www.uniprojekt.si	investitor: Občina Zalec, Ulica Samperja šte 5 3310 Zalec namoščilnik: Občina Zalec, Ulica Samperja šte 5 3310 Zalec
objekt in lokacija: Ureditev nogometnega igrišča z umetno travo in dveh obojokarskih igrišč na mivki	vodja projekta: Jure Glušič, mag. inž. arh.	PA ZAP8-2004
123/2, 163, 161/14, 165, 1755, 128/7, 128/24, 129/6, 129/7, 125/1, 128/15, 134/3, 135/4, 136/2, parc. št. 124/2, 135/3, 137 k.o. 997 Gostolje; parc. št. 2031, 1956/2, 567/2, 830 k.o. 996 Zalec.	pooblaščen arhitekt: Jure Glušič, mag. inž. arh.	PA ZAP8-2004
vsesilna grafična prikaza: LOKALIZACIJSKI Prikaz GOSPODARSKA JAVNA INFRASTRUKTURA	izdelal: Klemen Pregl, dipl. inž. arh. Rene Blazič, dipl. inž. arh. Jure Zupanc, dipl. inž. grad.	
vrsta načrta: 01/1 VODILNI NAČRT - NAČRT ARHITEKTURE	št. projekta: UP-033/2022	št. lista: 0.3
	št. načrta: UP-033/2022-A	
	PZI	merilo: M 1:500
		datum: Julij 2023
Vsebinska načrta je avtorska lastnina podjetja UNIPROJEKT d.o.o. in je zaščitena z Zakonom o avtorski in sorodnih pravicah (U.r. I. RS, št. 16/07). Nepooblaščenno razmnoževanje načrta ni dovoljeno!		




OBSTOJEČE STANJE S PREDVIDENIMI RUŠITVAMI:

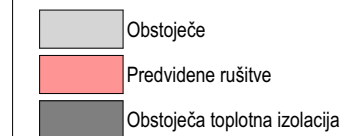
- Obstoječe
- Predvidene rušitve
- Obstoječa toplotna izolacija

OBJEKT ZA SHRANJEVANJE VRTNEGA ORODJA

- Odstranitev ograje
- Odstranitev tlakovane poti
- Prestavitev naprav za fitnes na prostem
- Prestavitev previsne gugalnice
- Odstranitev metališča
- Prestavitev mobilnega objekta
- Odstranitev zemljine za pešpot, nogometno igrišče, igrišče za odbojko, otroško igralo, fitnes na prostem

OPOMBA:
VSE DIMENZIJE IN VIŠINSKE KOTE JE POTREBNO PRED SAMO IZVEDBO DEL PREVERITI IN SPROTI KONTROLIRATI NA GRADBISČU TER JIH PRILAGODITI GLEDE NA OBSTOJEČE STANJE. V KOLIKOR SO ODPSTOPANJA VEČJA, JE POTREBNO O TEM OBVESTITI PROJEKTANTA!

projektant: <div></div> Uniprojekt d.o.o.		Uniprojekt d.o.o. Savinjska cesta 117 3313 Polzela tel.: +386 41 630 570 e-mail: info@uniprojekt.si www.uniprojekt.si		investitor: Občina Žalec, Ulica Savinjske čete 5 3310 Žalec			
objekt in lokacija: Jreditev nogometnega igrišča z umetno travo in dveh odbojcarskih igrišč na mivki 123/2, 163, 161/14, 165, 1755, 128/7, 128/24, 129/6, 129/7, 125/1, 128/15, 134/3, 135/4, 136/2, parc. št. 124/2, 135/3, 137 k. o. 997 Gotovlje; parc. št. 2031, 1956/2, 567/2, 830 k.o. 996 Žalec.				naročnik: Občina Žalec, Ulica Savinjske čete 5 3310 Žalec			
				vodja projekta: Jure Glušič, mag. inž. arh. <div>PA ZAPS - 2064</div>			
				pooblaščen arhitekt: Jure Glušič, mag. inž. arh. <div>PA ZAPS - 2064</div>			
vsebina grafičnega prikaza: TEHNIČNI PRIKAZ SITUACIJA OBSTOJEČEGA STANJA IN RUŠITVE				izdelali: Klemen Pregl, dipl. inž. arh. Rene Blažič, dipl. inž. arh. Jure Zupanc, dipl. inž. grad.			
vrsta načrta: 1/1 NAČRT ODSTRANJEVALNIH DEL		št. projekta: UP - 033/2022	št. načrta: UP-033/2022-A	vrsta dokum.: PZI	merilo: M 1:500	datum: Julij 2023	št. lista: 1.1
vsebina načrta je avtorska lastnina podjetja UNIPROJEKT d.o.o. in je zaščiten z Zakonom o avtorski in sorodnih pravicah (Ur. l. RS, št. 16/07). Nepooblaščenno razmnoževanje načrta ni dovoljeno!							






Odbojgarsko igrišče

<div> <div> <div>projektant:</div> <div>  <div> <div>Uniprojekt d.o.o.</div> </div> </div> </div> <div> <div>Uniprojekt d.o.o.</div> <div>Savinjska cesta 117</div> <div>3313 Polzela</div> <div>tel.: +386 41 630 570</div> <div>e-mail: info@uniprojekt.si</div> <div>www.uniprojekt.si</div> </div> </div>		<div>investitor:</div> <div>Občina Žalec,</div> <div>Ulica Savinjske čete 5</div> <div>3310 Žalec</div>	
<div>objekt in lokacija:</div> <div>Ureditev nogometnega igrišča z umetno travo in dveh odbojarskih igrišč na mivki</div>		<div>naročnik:</div> <div>Občina Žalec,</div> <div>Ulica Savinjske čete 5</div> <div>3310 Žalec</div>	
<div>123/2, 163, 161/14, 165, 1755, 128/7, 128/24, 129/6, 129/7, 125/1, 128/15, 134/3, 135/4, 136/2,</div> <div>parc. št. 124/2, 135/3, 137 k. o. 997 Gotovlje; parc. št. 2031, 1956/2, 567/2, 830 k.o. 996 Žalec.</div>		<div>vodja projekta:</div> <div>Jure Glušič, mag. inž. arh.</div> <div>PA ZAPS - 2064</div>	
<div>vsebina grafičnega prikaza:</div> <div>TEHNIČNI PRIKAZ</div> <div>TLORIS PRITLIČJA NOGOMETNO IGRIŠČE</div>		<div>pooblaščen arhitekt:</div> <div>Jure Glušič, mag. inž. arh.</div> <div>PA ZAPS - 2064</div>	
		<div>izdelali:</div> <div>Klemen Pregl, dipl. inž. arh.</div> <div>Rene Blažič, dipl. inž. arh.</div> <div>Jure Zupanc, dipl. inž. grad.</div>	
<div>vrsta načrta:</div> <div>1/1 NAČRT ODSTRANJEVALNIH DEL</div>	<div>št. projekta:</div> <div>UP - 033/2022</div>	<div>št. načrta:</div> <div>UP-033/2022-A</div>	<div>vrsta dokum.:</div> <div>PZI</div>
			<div>merilo:</div> <div>M 1:300</div>
			<div>datum:</div> <div>Julij 2023</div>
			<div>št. lista:</div> <div>1.3</div>
<div>Vsebina načrta je avtorska lastnina podjetja UNIPROJEKT d.o.o. in je zaščiten z Zakonom o avtorski in sorodnih pravicah (Ur. l. RS, št. 16/07). Nepooblaščenno razmnoževanje načrta ni dovoljeno!</div>			



- LEGENDA:
- Peščene površine
 - Umetna trava
 - Naravna trava
 - Takovane poti
 - Peščene površine
 - Takovane površine tuš
 - Peščene poti
 - Robniki
 - Obstoječa drevesa
 - Nova drevesa
 - Nova gromovnice
 - Obstoječe gromovnice

OPOMBA:
VSE DIMENZIJE IN VIŠINSKE KOTE JE POTREBNO PRED SAMO IZVEDBO DEL PREVERITI IN SPROTI KONTROLIRATI NA GRADBIŠČU TERJUH PRILAGODITI GLEDE NA OBSTOJEČE STANJE. V KOLIKOR SO OOSTAPANJA VEČJA, JE POTREBNO O TEM OBVESTITI PROJEKTANTA!

projektant:	 Uniprojekt d.o.o.	Uniprojekt d.o.o. Savriška cesta 117 3313 Polzela tel.: +386 41 630 570 e-mail: info@uniprojekt.si www.uniprojekt.si	investitor: Občina Zalec, Ulica Samopka četa 5 3310 Zalec namoščilnik: Občina Zalec, Ulica Samopka četa 5 3310 Zalec			
objekt in lokacija:	Ureditev nogometnega igrišča z umetno travo in dveh odbojarskih igrišč na mikli					
	123/2, 163, 161/14, 165, 1755, 1287, 1282/4, 1286, 1291, 1251, 1281/5, 134/3, 1534, 1582, 1582, 1642, 1555, 157 k.o. 997 Otočje; parc. št. 2031, 1956/2, 567/2, 830 k.o. 996 Zalec.					
vsebuje grafičnega prikaza:	vodja projekta: Jure Glušič, mag. inž. arh. <i>PA ZAP8-2004</i> 					
	pooblaščen arhitekt: Jure Glušič, mag. inž. arh. <i>PA ZAP8-2004</i> 					
	izdelal:					
	Klemen Pregl, dipl. inž. arh. Rene Blažič, dipl. inž. arh. Jure Zupanc, dipl. inž. grad.					
vrsta načrta:	št. projekta:	št. načrta:	vrsta dokum.:	merilo:	datum:	št. lista:
01/1 VODILNI NAČRT - NAČRT ARHITEKTURE	UP - 033/2022	UP-033/2022-A	PZI	M 1:500	Julij 2023	2.0
Vsebuje načrta je avtorska lastnina podjetja UNIPROJEKT d.o.o. in je zaščena z Zakonom o avtorski in sorodnih pravih (Uradni list RS, št. 16/07). Nepooblaščen razmnoževanje načrta ni dovoljeno!						

Vsebinska načrta je avtorska lastnina podjetja UNIPROJEKT d.o.o. in je zaščitena z Zakonom o avtorski in sorodnih pravicah (U.r. I. RS, št. 16/07). Nepooblaščenno razmnoževanje načrta ni dovoljeno!




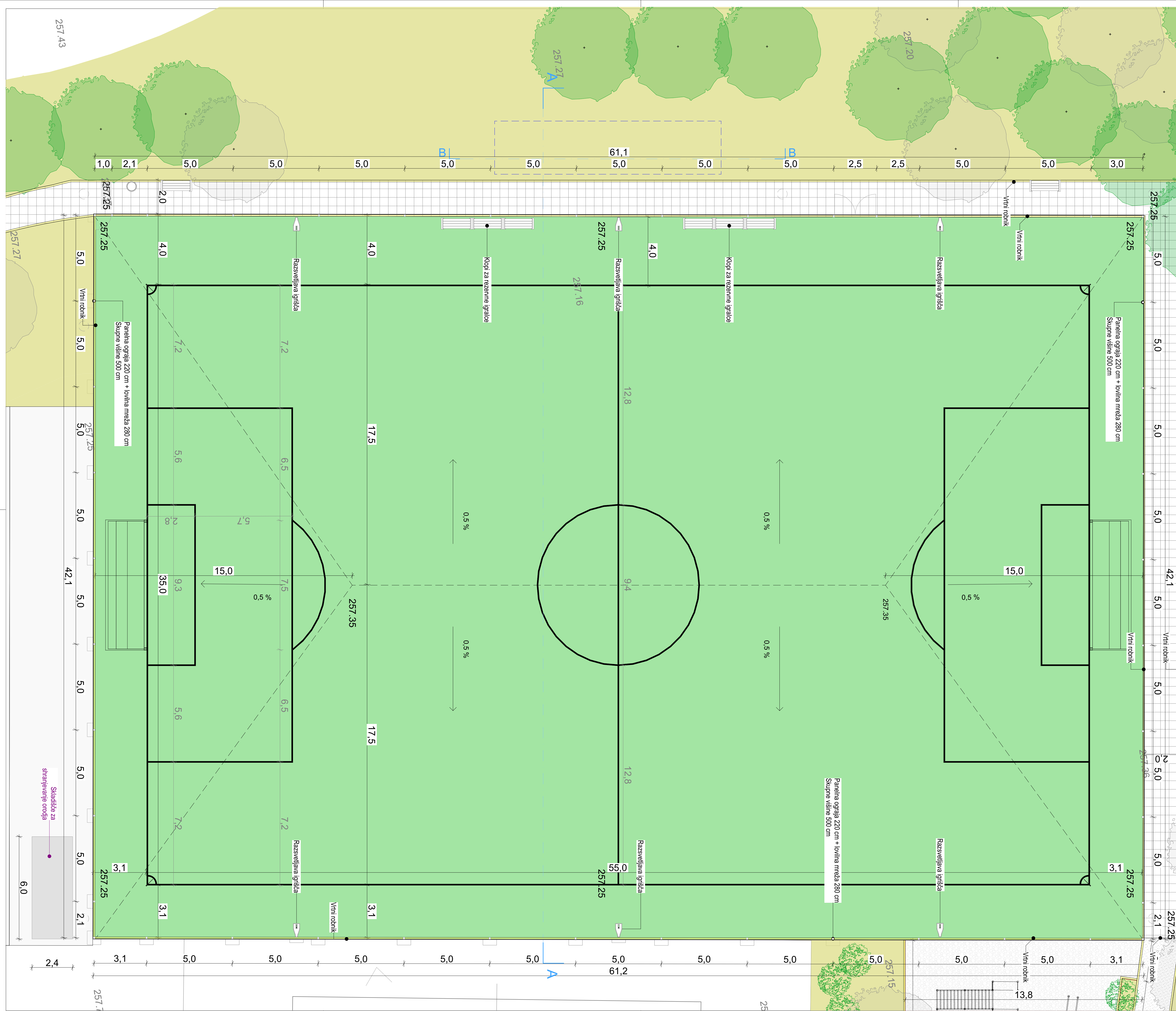
- LEGENDA:
- Peščene površine
 - Umetna trava
 - Naravna trava
 - Tiakovane poti
 - Peščene površine
 - Tiakovane površine tuš
 - Peščene poti
 - Robniki
 - Obstoječa drevesa
 - Nova drevesa
 - Nova gromovnica
 - Obstoječa gromovnica

OPOMBA:
VSE UMEZANJE IN VIŠINSKE KOTE JE POTREBNO PRED SAMO IZVEDBO DEL PREVERITI IN SPROTI KONTROLIRATI NA GRADBIŠČU TERJUH PRILAGODITI GLEDE NA OBSTOJEČE STANJE. V KOLIKOR SO OSTOPIJANJA VEČJA, JE POTREBNO O TEM OBVESTITI PROJEKTANTA!

projektant: Uniprojekt d.o.o.	Uniprojekt d.o.o. Savinska cesta 117 3313 Polzela tel.: +386 41 630 570 e-mail: info@uniprojekt.si www.uniprojekt.si	investitor: Občina Zalec, Ulica Samopješa četa 5 3310 Zalec namoščilnik: Občina Zalec, Ulica Samopješa četa 5 3310 Zalec				
objekt in lokacija: Ureditev nogometnega igrišča z umetno travo in dvih odbojarskih igrišč na mikli parc. št. 124/2, 163, 161/14, 165, 1755, 128/24, 128/6, 128/7, 125/1, 128/15, 134/3, 135/4, 136/2, 124/2, 135/3, 137 k. o. 997 Otočje; parc. št. 2031, 1956/2, 567/2, 830 k.o. 996 Zalec.	vodja projekta: Jure Glušič, mag. inž. arh. pooblaščen arhitekt: Jure Glušič, mag. inž. arh.	PAZAP8-2004 PAZAP8-2004				
vsebinska grafična prikaza: TEHNIČNI PRIKAZ SITUACIJA - FAZNOST			izdelal: Klemen Pregl, dipl. inž. arh. Rene Blažič, dipl. inž. arh. Jure Zupanc, dipl. inž. grad.			
vrsta načrta: 01/1 VODILNI NAČRT - NAČRT ARHITEKTURE	št. projekta: UP - 033/2022	št. načrta: UP-033/2022-A	vrsta dokum.: PZI	merilo: M 1:500	datum: Julij 2023	št. lista: 2.0.1













Vsebinska načrta je avtorska lastnina podjetja UNIPROJEKT d.o.o. in je zaščitena z Zakonom o avtorski in sorodnih pravicah (U.r. I. RS, št. 16/07). Nepooblaščenno razmnoževanje načrta ni dovoljeno!





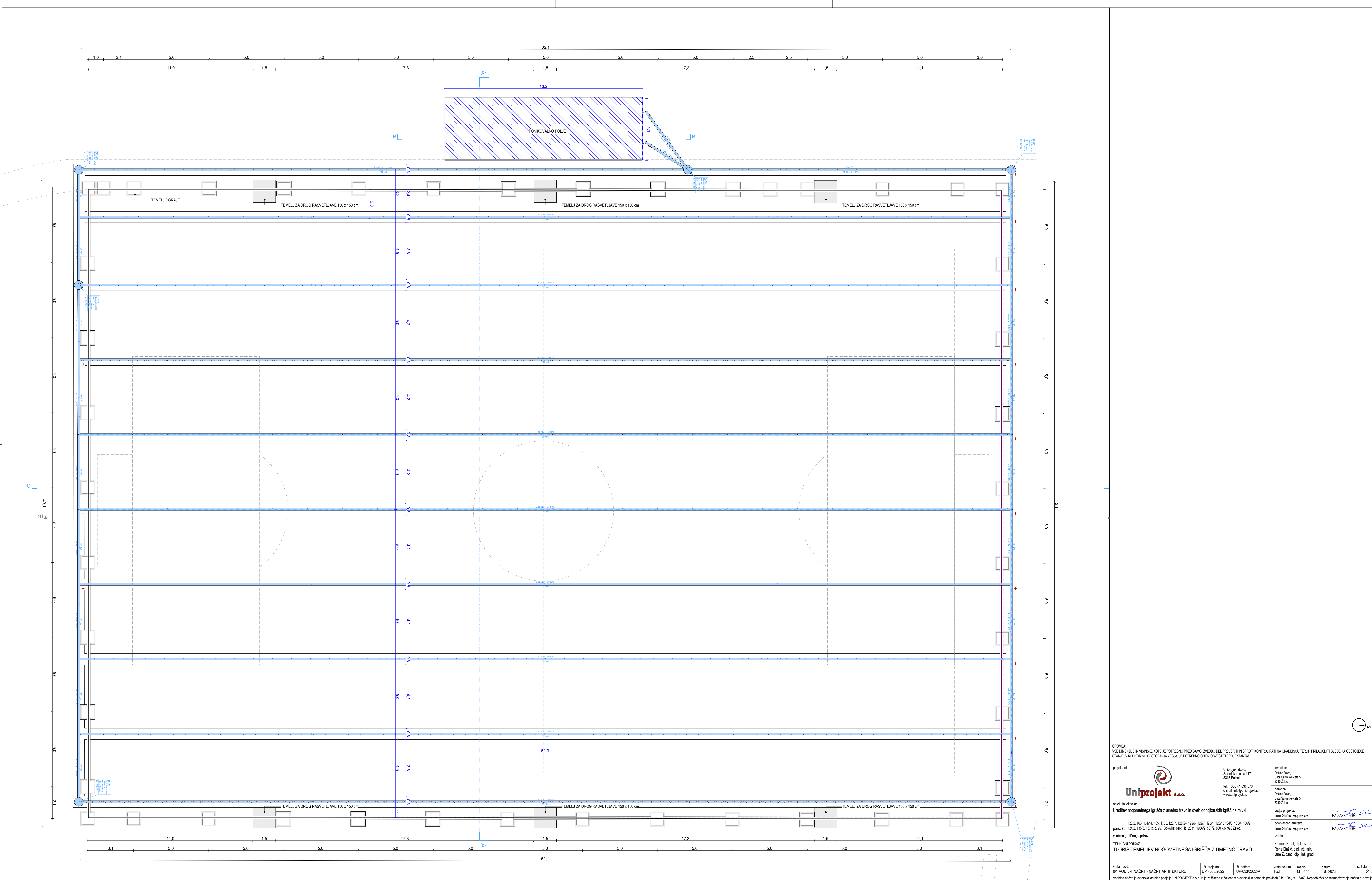
N1 - umetna trava	
-Umetna trava	6 cm
-Geotekstil (min. 128g/m ²)	
-Vodopropustni pesek granulacije 0,2-0,8 mm	1 cm
-Izjuno razsejane 45-65 mm	10 cm
-Siv polti zmrzavajoči 0-40 mm	40 cm
-Geotekstil (min. 200g/m ²)	
T1 - tlakovane površine	
-Betonske plošče 50 x 50	4 cm
-Polirani beton	10 cm
-10-32 lampsonski drobnec	30 cm
-Geotekstil (min. 128g/m ²)	
-Zemljina	
P1 - peščene površine	
-Prani pesek	30 cm
-10-32 lampsonski drobnec	30 cm
-Geotekstil (min. 128g/m ²)	
-Zemljina	
P2 - peščene poti	
-Pesek	10 cm
-10-32 lampsonski drobnec	30 cm
-Geotekstil (min. 128g/m ²)	
-Zemljina	
M1 - mivka	
-Mivka	30 cm
-Geotekstil (min. 128g/m ²)	
-Folija prepustna v eno smer	
-10-32 lampsonski drobnec	30 cm
-Zemljina	

LEGENDA:

-  Pešene površine
-  Umjetna trava
-  Naravna trava
-  Tiskovane poti
-  Pešene površine
-  Tiskovane površine tu
-  Pešene poti
-  Robniki
-  Ostalojeđa drveća
-  Nova drveća
-  Nove grmovice
-  Ostalojeđa grmovice

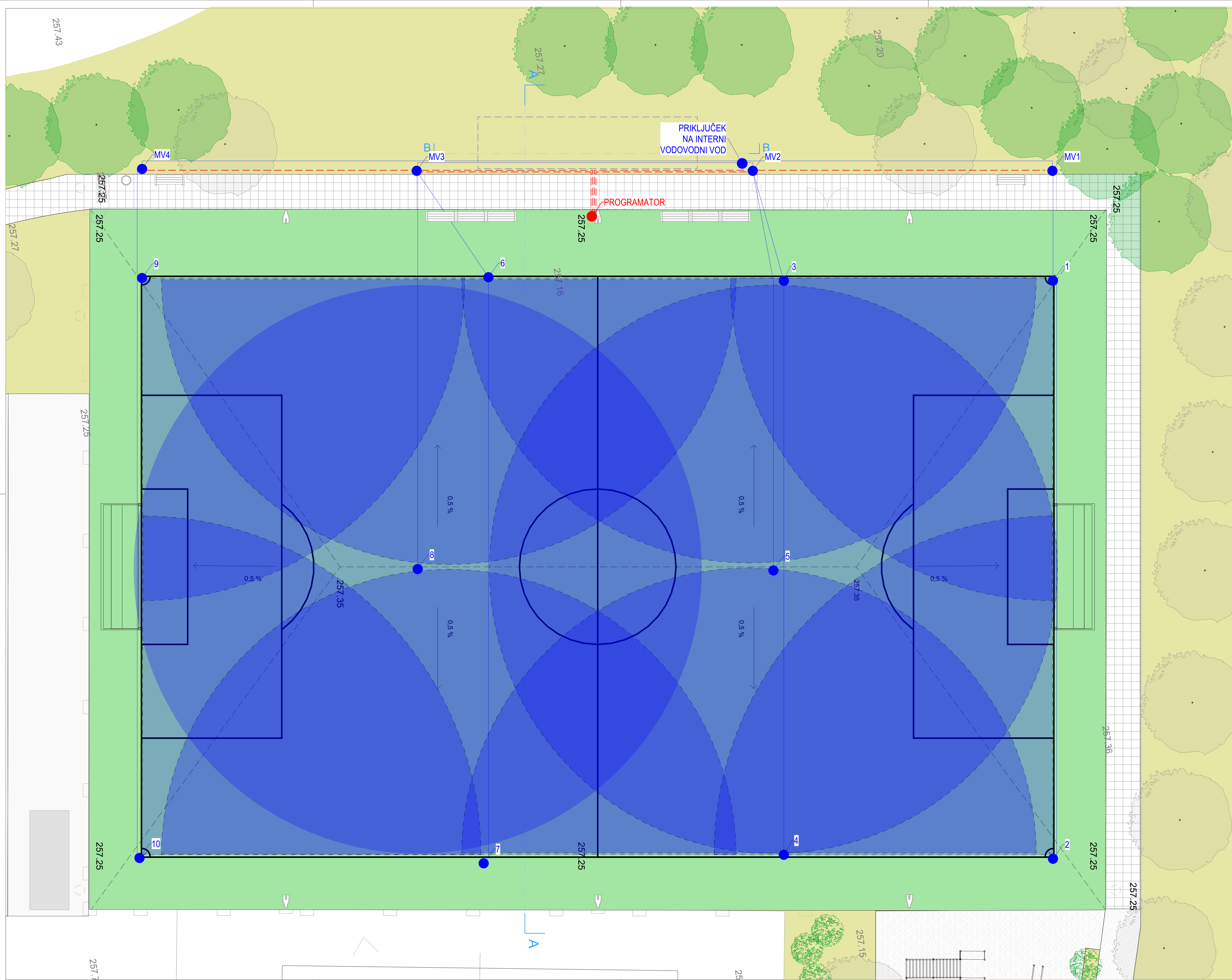
OPOMBA:
VSE DIMENZJE IN VIŠINSKE KOTE JE POTREBNO PRED SAMO IZVEDBO DEL PREVERITI IN SPROTI KONTROLIRATI NA GRADBIŠČU TER JIH PRILAGODITI GLEDE NA OBSTOJEČE STANJE. V KOLIKOR SO ODSTOPANJA VEČJA, JE POTREBNO O TEM OBVESTITI PROJEKTANTA!



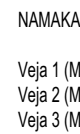
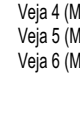
projektant:	 Uniprojekt d.o.o. Savrskijska cesta 117 3313 Polzela tel. +386 41 630 570 e-mail: info@uniprojekt.si www.uniprojekt.si	investitor: Občina Zalec, Ulica Svrpice člena 5 3310 Zalec naročnik: Občina Zalec, Ulica Svrpice člena 5 3310 Zalec
objekt in lokacija:	Ureditev nogometnega igrišča z umetno travo in dveh odbojarskih igrišč na mivki 12302, 163, 161114, 165, 1755, 1287, 12824, 1286, 1297, 1251, 12815, 1363, 1354, 1362, par.čr. št. 1242, 1553, 0-0-991 Goriško; par.čr. št. 2031, 15662, 5072, 830 ko. 996 Zalec	vodja projekta Jure Glušič, mag. št. arh.  PA ZAPS - 2004 pooblaščen arhitekt Jure Glušič, mag. št. arh.  PA ZAPS - 2004 izdelač: Klemen Pregl, dipl. inž. arh. Rene Blažič, dipl. inž. arh. Jure Zupane, dipl. inž. gradl.
vsebina grafičnega prikaza: TEHNIČNI PRIKAZ TORISOR NOGOMETNEGA IGRISČA Z UMETNO TRAVO		
vrsta načrta: 01/ VOJILNI NAČRT - NAČRT ARHITEKTURE	št. projekta: UP-033/2022	št. načrta: UP-033/2022-024
vrsta dokum.: PZI	merilo: M 1:100	datum: junij 2023
		št. lista: 2.1
Vsebinska načrta je avtorstva lastnina podjetja UNIPROJEKT d.o.o. in je zaščitena z Zakonom o avtorski in sorodnih pravicah (U. I. RS, št. 16/07). Nepooblaščen razmnoževanje, prenos ali dovoljenje.		














OPOMBA:
VSE DIMENZJE IN VIŠINSKE KOTE JE POTREBNO PRED SAMO IZVEDBO DEL PREVERITI IN SPROTI KONTROLIRATI NA GRADBIŠČU TER JIH PRILAGODITI GLEDE NA OBSTOJEČE STANJE. V KOLIKOR SO ODSTOPANJA VEČJA, JE POTREBNO O TEM OBVESTITI PROJEKTANTA!

projekant: Uniprojekt d.o.o.	Uniprojekt d.o.o. Savinska cesta 117 3313 Polzela tel.: +386 41 630 570 e-mail: info@uniprojekt.si www.uniprojekt.si	investitor: Občina Zalec, Ulica Samopka četa 5 3310 Zalec namoščilnik: Občina Zalec, Ulica Samopka četa 5 3310 Zalec
objekt in lokacija: Ureditev nogometnega igrišča z umetno travo in dveh obojgarskih igrišč na mivki	123/2, 163, 161/14, 165, 1755, 128/7, 128/24, 128/6, 129/7, 125/1, 128/15, 134/3, 135/4, 136/2, parc. št. 124/2, 135/3, 137 k.o. 997 Otočje; parc. št. 2031, 1956/2, 567/2, 830 k.o. 996 Zalec	vodja projekta: Jure Glušič, mag. inž. arh. posredni arhitekt: Jure Glušič, mag. inž. arh.
vešbina grafičnega prikaza: TEHNIČNI PRIKAZ TLORIS TEMELJEV NOGOMETNEGA IGRIŠČA Z UMETNO TRAVO		izdelal: Klemen Pregl, dipl. inž. arh. Rene Blazič, dipl. inž. arh. Jure Zupanc, dipl. inž. grad.
vrsta načrta: 01/1 VODILNI NAČRT - NAČRT ARHITEKTURE	št. projekta: UP - 033/2022	št. načrta: UP-033/2022-A
	vrsta dokum.: PZJ	merilo: M 1:100
		datum: Julij 2023
		št. lista: 2.2

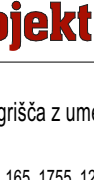


N1 - umetna trava			Razpršilec namakalni sistem / pokrivno območje
-Umetna trava	6 cm		Točkovni razpršilec
-Geotekstil (min. 128g/m ²)	1 cm		Vodovodna cev
-Vodoprepustni pesek/granulacije 0,2-0,8 mm	40 cm		El. vod med programatorjem in el. magnetnim ventilom
-Uljudeno nasajenje 45-65 mm	10 cm		
-Stož proti zmrzovanju 0-40 mm			
-Geotekstil (min. 200g/m ²)			
T1 - Tlakovane površine			
-Betonske plošče 50 x 50	4 cm	NAMAKALNI SISTEM	
-Podložni beton	10 cm	Vaja 1 (M1/1): Točkovni razpršilec 1,2	
-TD 32 tamponski drobljenec	30 cm	Vaja 2 (M/2): Točkovni razpršilec 3,4	
-Geotekstil (min. 128g/m ²)		Vaja 3 (M/2): Točkovni razpršilec 5	
-Zemljina		Vaja 4 (M/3): Točkovni razpršilec 6,7	
		Vaja 5 (M/3): Točkovni razpršilec 8	
		Vaja 6 (M/4): Točkovni razpršilec 9,10	
P1 - peščene površine			
-Prani pesek	30 cm		
-TD 32 tamponski drobljenec	30 cm		
-Geotekstil (min. 128g/m ²)			
-Zemljina			
P2 - peščene poti			
-Pesek	10 cm		
-TD 32 tamponski drobljenec	30 cm		
-Geotekstil (min. 128g/m ²)			
-Zemljina			
M1 - mivka			
-Mivka	30 cm		
-Geotekstil (min. 128g/m ²)			
-Folija preprečitva v eno smer			
-TD 32 tamponski drobljenec	30 cm		
-Zemljina			


LEGENDA:

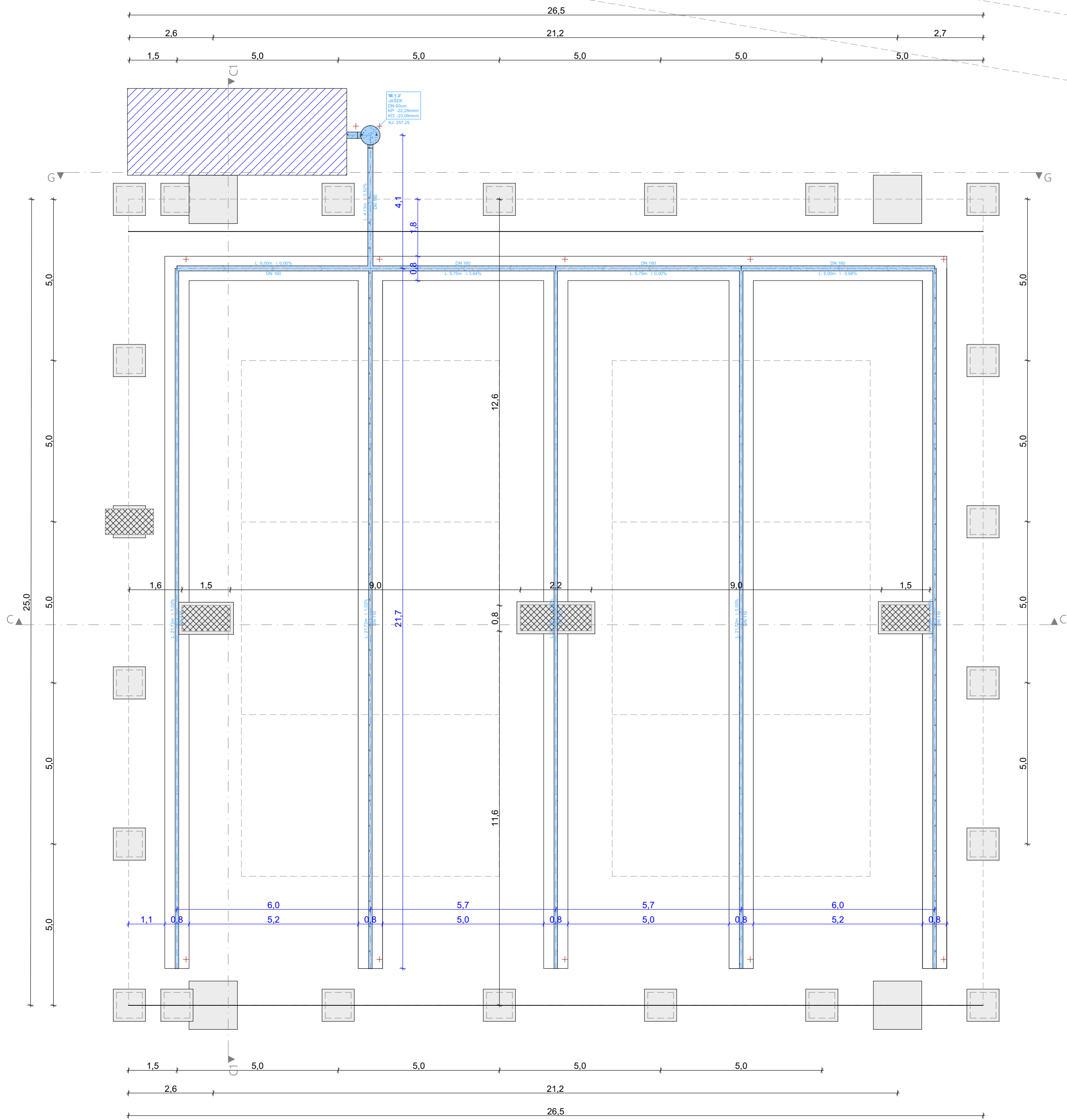
-  Peščene površine
-  Umetna trava
-  Naravná trava
-  Tlakovane poti
-  Peščene površine
-  Tlakovane površine tal
-  Peščene poti
-  Rotniki
-  Obstojelca drevesa
-  Nova drevesa
-  Nove grmovnice

OPOBMA:
VSE OMEJENJE IN VARNOSTNE KOTJE JE POTREBNO PRED SAMO ODVEDBO DEL PREVENTIVNI IN SPROTI KONTROLIRATI NA GRADBIŠČU TERIHU PRILAGODITI GLEDE NA OBSTOJEČE STANJE. V KOLIKOR SO ODPSTOPANJA VEČJA, JE POTREBNO O TEM OBVESTITI PROJEKTANTA!


projektant:  Uniprojekt d.o.o.		Uniprojekt d.o.o. Savska cesta 117 3313 Polzela tel.: +386 41 630 570 e-mail: info@uniprojekt.si www.uniprojekt.si		investitor: Občina Zalec, Ulica Samperja šte 5 3310 Zalec	
objekt in lokacija: Ureditev nogometnega igrišča z umetno travo in dveh odbojarskih igrišč na mivki		naročilnik: Občina Zalec, Ulica Samperja šte 5 3310 Zalec		vodja projekta: Jure Glušič, mag. inž. arh.	
1232, 163, 1611A, 165, 1755, 1287, 1282A, 1296, 1297, 1291, 12815, 1343, 1356A, 1362, parc. št. 1242, 1350, 137 k.o. 997 Gotovlje; parc. št. 2031, 15562, 5872, 830 k.o. 996 Zalec.		posrbladen arhitekt: Jure Glušič, mag. inž. arh.		PA ZAPS-2024	
vsebinska grafinska prijava: ZARISNINA NAMAKALNEGA SISTEMA - NOGOMETNEGA IGRISČA Z UMETNO TRAVO		izdali: Kiemen Pregl, dipl. inž. arh. Rene Blažič, dipl. inž. arh. Jure Zupanec, dipl. inž. grad.		PA ZAPS-2024	
vrsta načrta:		iz projekta:		vrsta dokum:	
01/1 VOJILNI NAČRT - NAČRT ARHITEKTURE		UP - 033/2022		P2/1	
št. načrta:		št. dokum:		malo:	
UP - 033/2022		UP - 033/2022-A		M 1:100	
				datum:	
				Julij 2023	
				št. lista:	
				2,3	

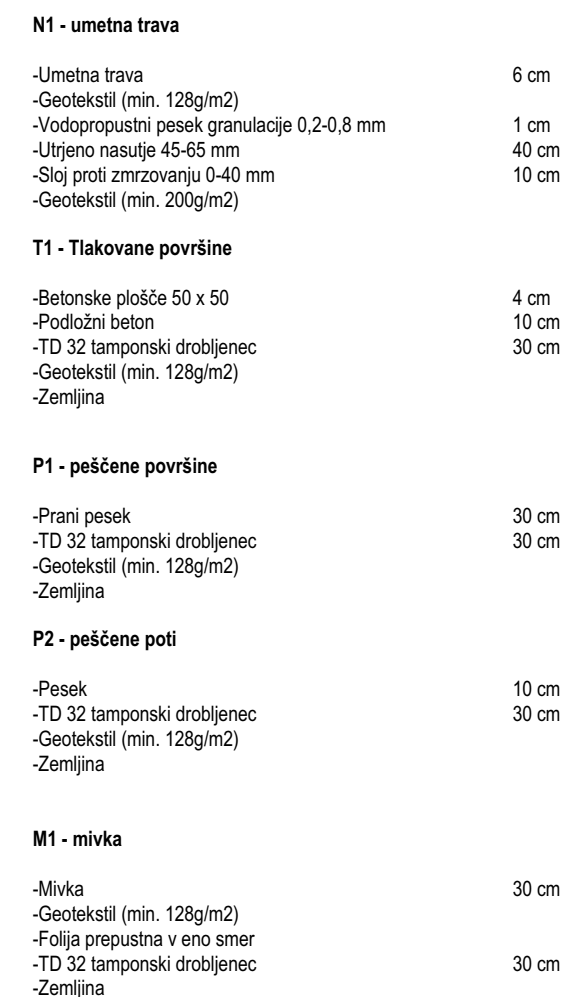
Vsebinska načrta je avtorska lastnina podjetja UNIPROJEKT d.o.o. in je zaščitena z Zakonom o avtorski in sorodnih pravicah (Ur. l. RS, št. 16/07). Nepooblaščenno razmnoževanje, naklada ali dovajanje brez dovoljenja.






OPOMBA:
VSE DIMENZJE IN VIŠINSKE KOTE JE POTREBNO PRED SAMO IZVEDBO DEL PREVERITI IN SPROTI KONTROLIRATI NA GRADBIŠČU TERJIH PRILAGODITI GLEDE NA OBSTOJEČE STANJE. V KOLIKOR SO ODPSTOPANJA VEČJA, JE POTREBNO O TEM OBVESTITI PROJEKTANTA!

projektant: <div> Uniprojekt d.o.o.</div>		Uniprojekt d.o.o. Občina Žalec, Savinjska cesta 117 3313 Polzela tel.: +386 41 630 570 e-mail: info@uniprojekt.si www.uniprojekt.si		investitor: Občina Žalec, Ulica Savinjske čete 5 3310 Žalec	
objekt in lokacija: Ureditev nogometnega igrišča z umetno travo in dveh odbojarskih igrišč na mivki 123/2, 163, 161/14, 165, 1755, 128/7, 128/24, 129/6, 129/7, 125/1, 128/15,134/3, 135/4, 136/2, parc. št. 124/2, 135/3, 137 k. o. 997 Gotovlje; parc. št. 2031, 1956/2, 567/2, 830 k.o. 996 Žalec.				naročnik: Občina Žalec, Ulica Savinjske čete 5 3310 Žalec	
vsebina grafičnega prikaza: TEHNIČNI PRIKAZ TLORIS TEMELJEV ODBOJKARSKEGA				vodja projekta: Jure Glušič, mag. inž. arh. PA ZAPS-2064	
				pooblaščen arhitekt: Jure Glušič, mag. inž. arh. PA ZAPS-2064	
				izdelali: Klemen Pregl, dipl. inž. arh. Rene Blažič, dipl. inž. arh. Jure Županc, dipl. inž. grad.	
vrsta načrta: 0/1 VODILNI NAČRT - NAČRT ARHITEKTURE		št. projekta: UP - 033/2022		št. načrta: UP-033/2022-A	
				vrsta dokum.: PZI	
				menilo: M 1:100	
				datum: Julij 2023	
				št. lista: 2.5	
Vsebina načrta je avtorska lastnina podjetja UNIPROJEKT d.o.o. in je zaščitena z Zakonom o avtorski in sorodnih pravicah (Ur. l. RS, št. 16/07). Nepooblaščenno razmnoževanje načrta ni dovoljeno!					



 Armiran beton



Uniprojekt a.s.

Ušest' let iskustva
Uredjenjima i građevinarstvu

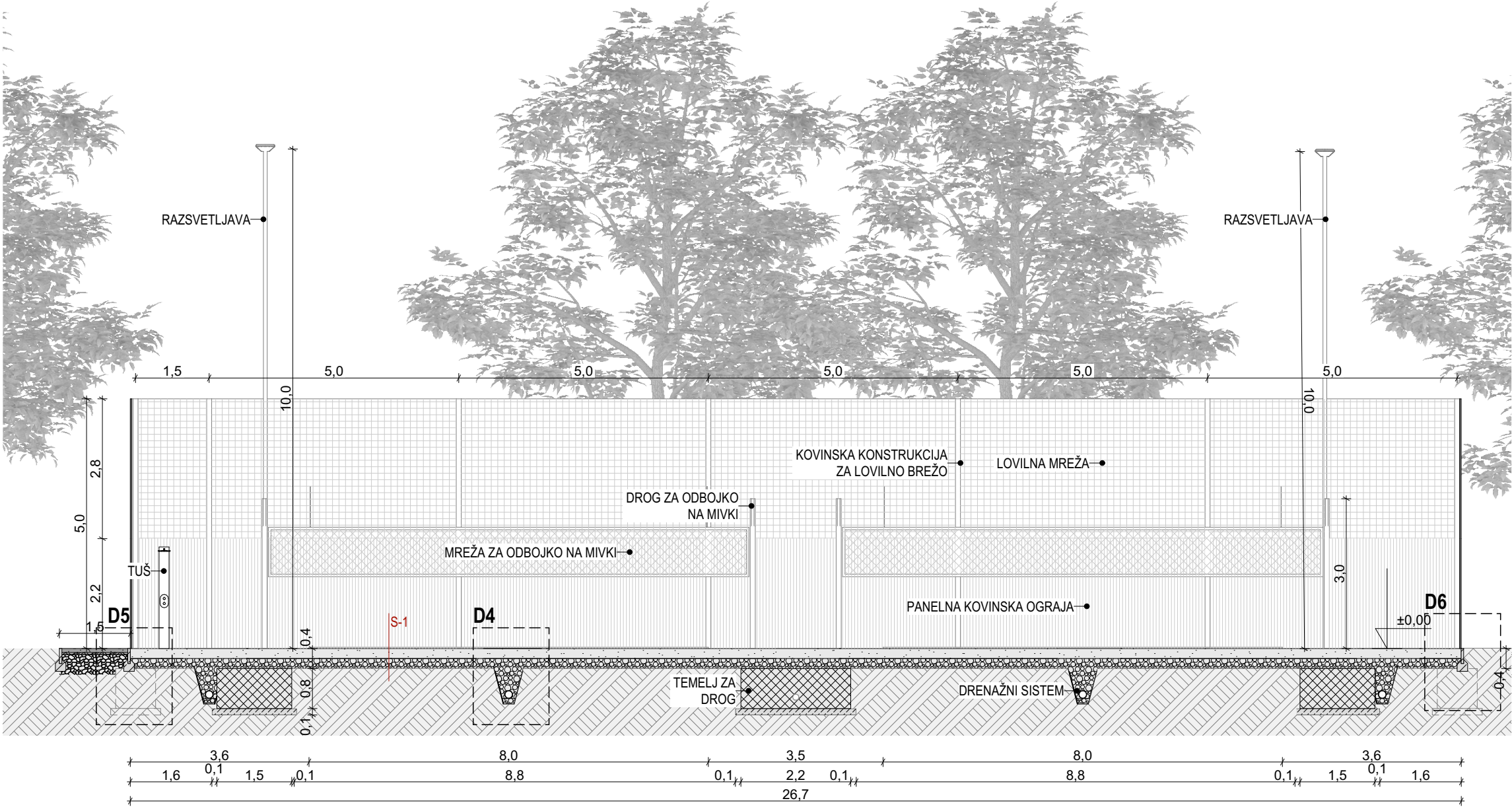
Uniprojekt d. o. o.
Kopčeva ulica 117
31112 Zagreb
tel.: +386 1 4 610 570
e-mail: info@uniprojekt.si
www.uniprojekt.si

investitor:
Odriva Zelen
Ulica Španjarske 15
10000 Zagreb
receptnik:
Odriva Zelen
Ulica Španjarske 15
10000 Zagreb
voda-streha:
Jure Čuček, maj. inž. arh.
posrednik arhitekta:
Jure Čuček, maj. inž. arh.
izvođač:
Klement Pužić, dipl. inž. arh.
Rene Žiganc, dipl. inž. arh.
Jana Zupanc, dipl. inž. grad.

Uredjenjima i iskustva

Uredjenjima i iskustva ugrađivanja s umetno travu in dvah odbojarskih građev na mivki

parc. E: 1322, 163, 16114, 165, 1735, 1807, 18024, 12806, 12907, 12907, 12915, 13014, 13514, 13642, 13643, 13644, 13645, 13646, 13647, 13648, 13649, 13650, 13651, 13652, 13653, 13654, 13655, 13656, 13657, 13658, 13659, 13660, 13661, 13662, 13663, 13664, 13665, 13666, 13667, 13668, 13669, 13670, 13671, 13672, 13673, 13674, 13675, 13676, 13677, 13678, 13679, 13680, 13681, 13682, 13683, 13684, 13685, 13686, 13687, 13688, 13689, 13690, 13691, 13692, 13693, 13694, 13695, 13696, 13697, 13698, 13699, 13700, 13701, 13702, 13703, 13704, 13705, 13706, 13707, 13708, 13709, 13710, 13711, 13712, 13713, 13714, 13715, 13716, 13717, 13718, 13719, 13720, 13721, 13722, 13723, 13724, 13725, 13726, 13727, 13728, 13729, 13730, 13731, 13732, 13733, 13734, 13735, 13736, 13737, 13738, 13739, 13740, 13741, 13742, 13743, 13744, 13745, 13746, 13747, 13748, 13749, 13750, 13751, 13752, 13753, 13754, 13755, 13756, 13757, 13758, 13759, 13760, 13761, 13762, 13763, 13764, 13765, 13766, 13767, 13768, 13769, 13770, 13771, 13772, 13773, 13774, 13775, 13776, 13777, 13778, 13779, 13780, 13781, 13782, 13783, 13784, 13785, 13786, 13787, 13788, 13789, 13790, 13791, 13792, 13793, 13794, 13795, 13796, 13797, 13798, 13799, 13800, 13801, 13802, 13803, 13804, 13805, 13806, 13807, 13808, 13809, 13810, 13811, 13812, 13813, 13814, 13815, 13816, 13817, 13818, 13819, 13820, 13821, 13822, 13823, 13824, 13825, 13826, 13827, 13828, 13829, 13830, 13831, 13832, 13833, 13834, 13835, 13836, 13837, 13838, 13839, 13840, 13841, 13842, 13843, 13844, 13845, 13846, 13847, 13848, 13849, 13850, 13851, 13852, 13853, 13854, 13855, 13856, 13857, 13858, 13859, 13860, 13861, 13862, 13863, 13864, 13865, 13866, 13867, 13868, 13869, 13870, 13871, 13872, 13873, 13874, 13875, 13876, 13877, 13878, 13879, 13880, 13881, 13882, 13883, 13884, 13885, 13886, 13887, 13888, 13889, 13890, 13891, 13892, 13893, 13894, 13895, 13896, 13897, 13898, 13899, 13900, 13901, 13902, 13903, 13904, 13905, 13906, 13907, 13908, 13909, 13910, 13911, 13912, 13913, 13914, 13915, 13916, 13917, 13918, 13919, 13920, 13921, 13922, 13923, 13924, 13925, 13926, 13927, 13928, 13929, 13930, 13931, 13932, 13933, 13934, 13935, 13936, 13937, 13938, 13939, 13940, 13941, 13942, 13943, 13944, 13945, 13946, 13947, 13948, 13949, 13950, 13951, 13952, 13953, 13954, 13955, 13956, 13957, 13958, 13959, 13960, 13961, 13962, 13963, 13964, 13965, 13966, 13967, 13968, 13969, 13970, 13971, 13972, 13973, 13974, 13975, 13976, 13977, 13978, 13979, 13980, 13981, 13982, 13983, 13984, 13985, 13986, 13987, 13988, 13989, 13990, 13991, 13992, 13993, 13994, 13995, 13996, 13997, 13998, 13999, 14000, 14001, 14002, 14003, 14004, 14005, 14006, 14007, 14008, 14009, 14010, 14011, 14012, 14013, 14014, 14015, 14016, 14017, 14018, 14019, 14020, 14021, 14022, 14023, 14024, 14025, 14026, 14027, 14028, 14029, 14030, 14031, 14032, 14033, 14034, 14035, 14036, 14037, 14038, 14039, 14040, 14041, 14042, 14043, 14044, 14045, 14046, 14047, 14048, 14049, 14050, 14051, 14052, 14053, 14054, 14055, 14056, 14057, 14058, 14059, 14060, 14061, 14062, 14063, 14064, 14065, 14066, 14067, 14068, 14069, 14070, 14071, 14072, 14073, 14074, 14075, 14076, 14077, 14078, 14079, 14080, 14081, 14082, 14083, 14084, 14085, 14086, 14087, 14088, 14089, 14090, 14091, 14092, 14093, 14094, 14095, 14096, 14097, 14098, 14099, 14100, 14101, 14102, 14103, 14104, 14105, 14106, 14107, 14108, 14109, 14110, 14111, 14112, 14113, 14114, 14115, 14116, 14117, 14118, 14119, 14120, 14121, 14122, 14123, 14124, 14125, 14126, 14127, 14128, 14129, 14130, 14131, 14132, 14133, 14134, 14135, 14136, 14137, 14138, 14139, 14140, 14141, 14142, 14143, 14144, 14145, 1



OBSTOJEČE STANJE:

Obstoječe konstrukcije

PREDVIDENO STANJE:

Armiran beton

N1 - umetna trava

- Umetna trava 6 cm
- Geotekstil (min. 128g/m2) 1 cm
- Vodopropustni pesek granulacije 0,2-0,8 mm 40 cm
- Utrjeno nasutje 45-65 mm 10 cm
- Sloj proti zmrzovanju 0-40 mm
- Geotekstil (min. 200g/m2)

T1 - Tlakovane površine

- Betonske plošče 50 x 50 4 cm
- Podložni beton 10 cm
- TD 32 tamponski drobljenec 30 cm
- Geotekstil (min. 128g/m2)
- Zemljina

P1 - peščene površine

- Prani pesek 30 cm
- TD 32 tamponski drobljenec 30 cm
- Geotekstil (min. 128g/m2)
- Zemljina


P2 - peščene poti

- Pesek 10 cm
- TD 32 tamponski drobljenec 30 cm
- Geotekstil (min. 128g/m2)
- Zemljina

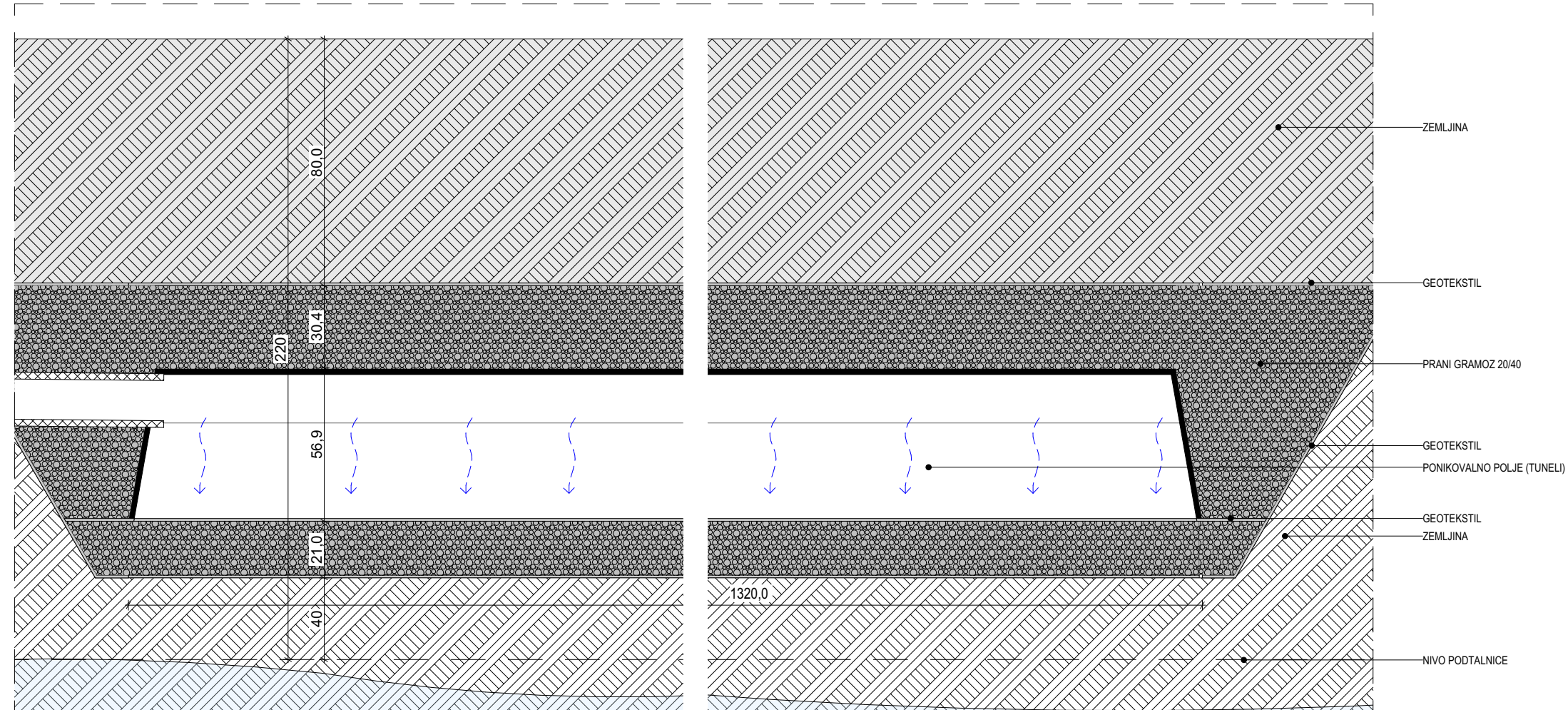
M1 - mivka

- Mivka 30 cm
- Geotekstil (min. 128g/m2)
- Folija prepustna v eno smer
- TD 32 tamponski drobljenec 30 cm
- Zemljina

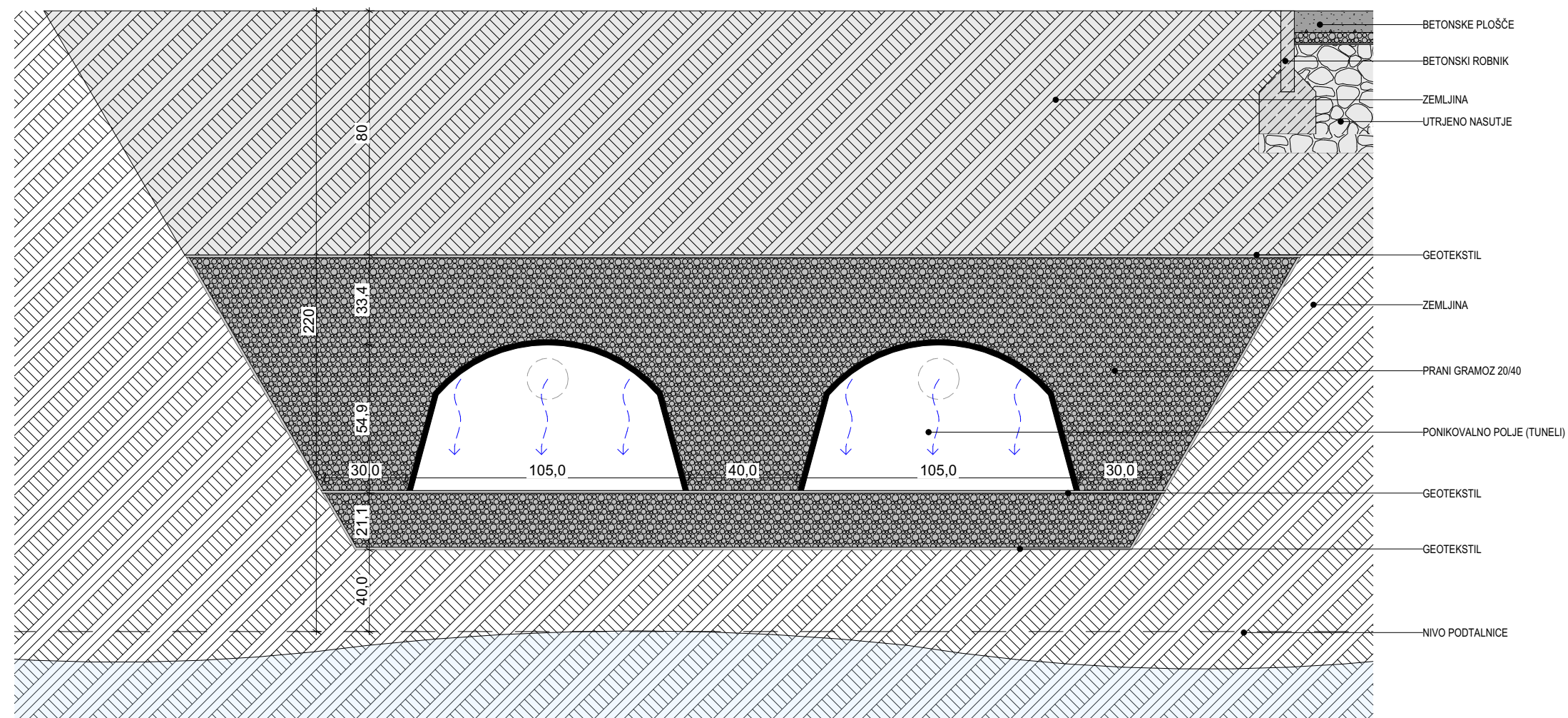
OPOMBA:
VSE DIMENZIJE IN VIŠINSKE KOTE JE POTREBNO PRED SAMO IZVEDBO DEL PREVERITI IN SPROTI KONTROLIRATI NA GRADBIŠČU TER JIH PRILAGODITI GLEDE NA OBSTOJEČE STANJE. V KOLIKOR SO ODSTOPANJA VEČJA, JE POTREBNO O TEM OBVESTITI PROJEKTANTA!


projektant:		investitor:					
		Občina Žalec, Ulica Savinjske čete 5 3310 Žalec					
		naročnik: Občina Žalec, Ulica Savinjske čete 5 3310 Žalec					
objekt in lokacija:		vodja projekta:					
Ureditev nogometnega igrišča z umetno travo in dveh odbojgarskih igrišč na mivki		Jure Glušič, mag. inž. arh. PA ZAPS - 2064					
		pooblaščen arhitekt:					
123/2, 163, 161/14, 165, 1755, 128/7, 128/24, 129/6, 129/7, 125/1, 128/15, 134/3, 135/4, 136/2, parc. št. 124/2, 135/3, 137 k. o. 997 Gotovlje; parc. št. 2031, 1956/2, 567/2, 830 k.o. 996 Žalec.		Jure Glušič, mag. inž. arh. PA ZAPS - 2064					
vsebina grafičnega prikaza:		izdelali:					
TEHNIČNI PRIKAZ PREREZ C-C (ODBOJKARSKO IGRIŠČE)		Klemen Pregl, dipl. inž. arh.					
		Rene Blažič, dipl. inž. arh.					
		Jure Zupanc, dipl. inž. grad.					
vrsta načrta:		št. projekta:	št. načrta:	vrsta dokum.:	merilo:	datum:	št. lista:
0/1 VODILNI NAČRT - NAČRT ARHITEKTURE		UP - 033/2022	UP-033/2022-A	PZI	M 1:100	Julij 2023	3.1
Vsebina načrta je avtorska lastnina podjetja UNIPROJEKT d.o.o. in je zaščiten z Zakonom o avtorski in sorodnih pravicah (Ur. l. RS, št. 16/07). Nepooblaščenno razmnoževanje načrta ni dovoljeno!							

D-01

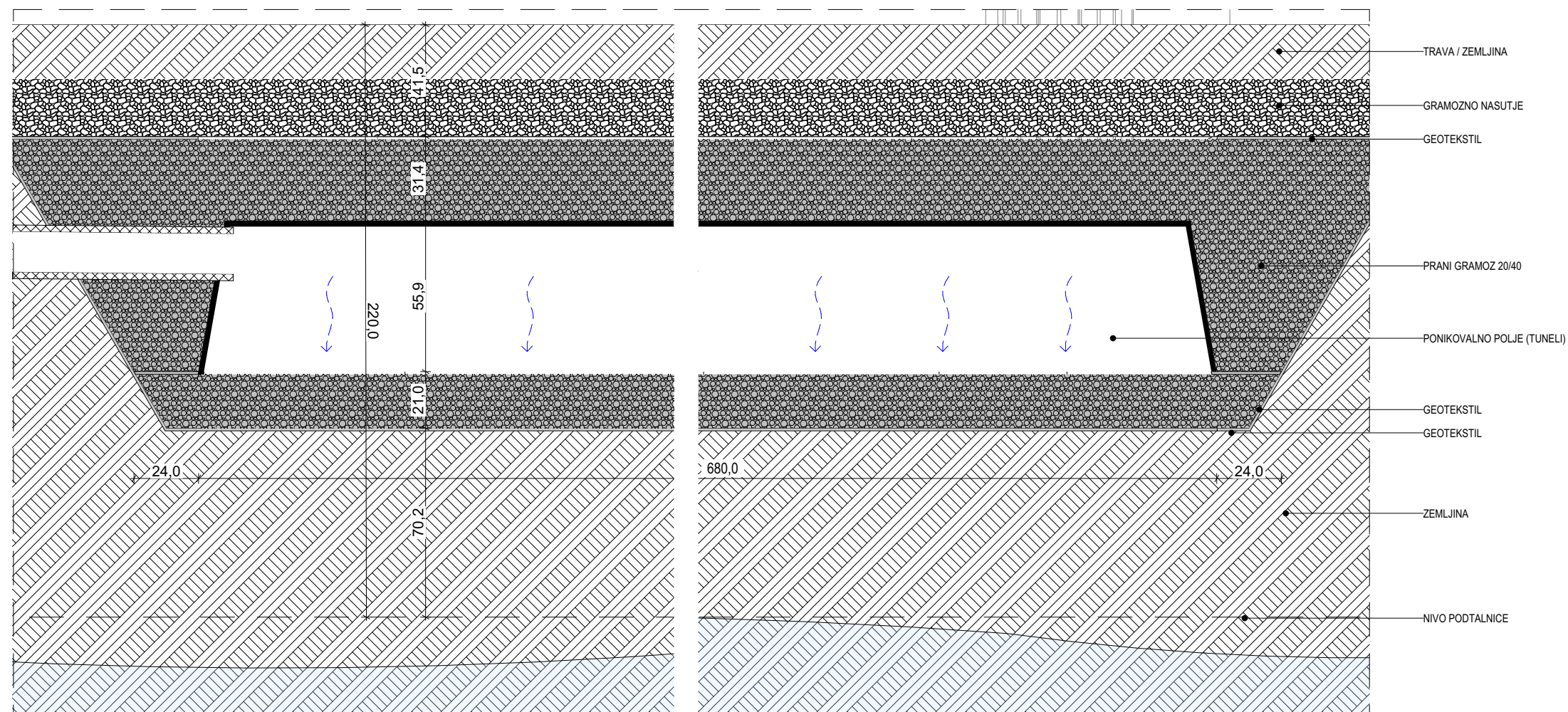


D-02

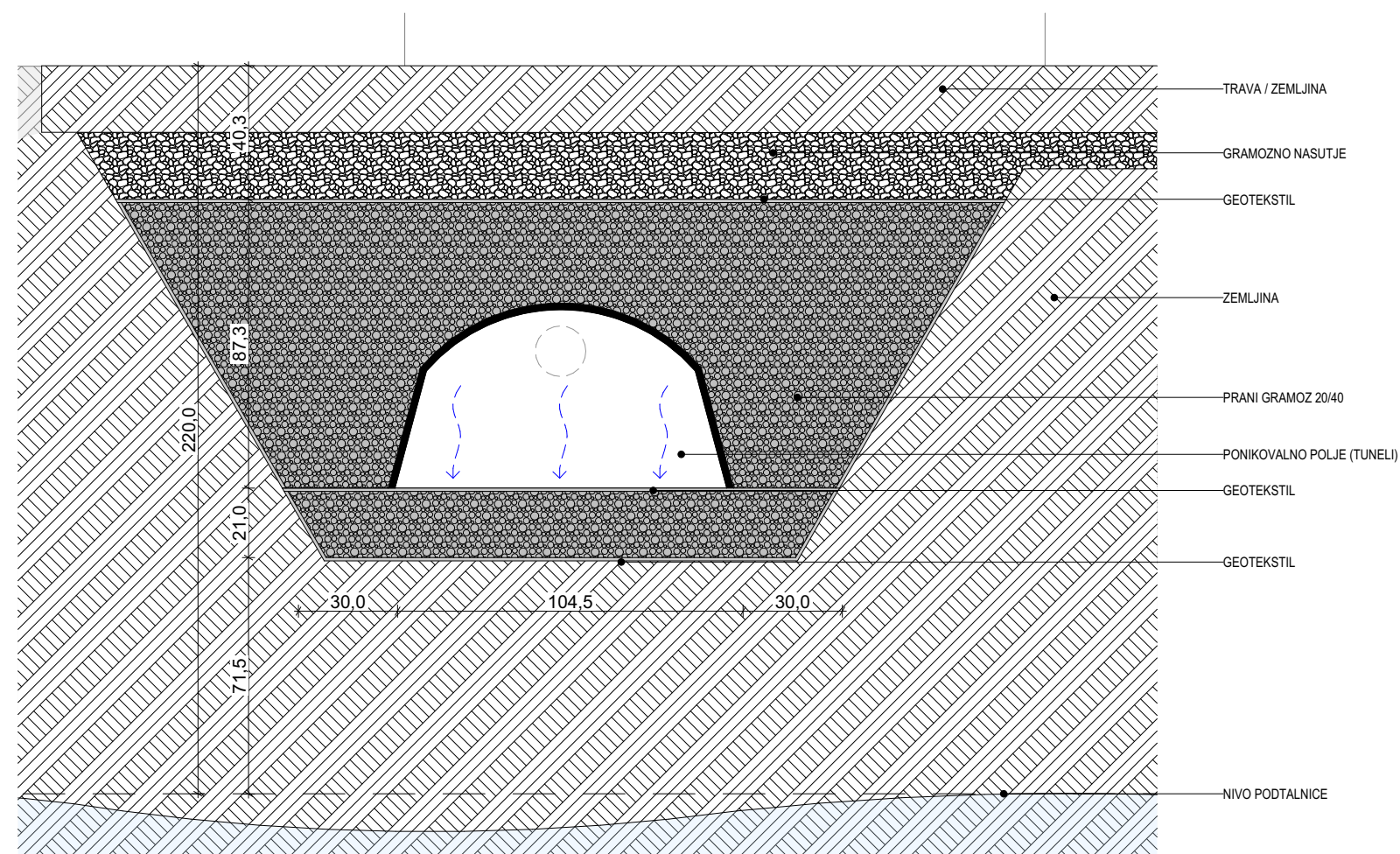


projektant:  Uniprojekt d.o.o.		Uniprojekt d.o.o. Savinjska cesta 117 3313 Polzela tel.: +386 41 630 570 e-mail: info@uniprojekt.si www.uniprojekt.si		investor: Občina Žalec, Ulica Savinjske čete 5 3310 Žalec	
objekt in lokacija: Ureditev nogometnega igrišča z umetno travo in dveh odbojarskih igrišč na mivki 123/2, 163, 161/14, 165, 1755, 128/7, 128/24, 129/6, 129/7, 125/1, 128/15, 134/3, 135/4, 136/2, parc. št. 124/2, 135/3, 137 k. o. 997 Gotovlje; parc. št. 2031, 1956/2, 567/2, 830 k.o. 996 Žalec.		vodja projekta: Jure Glušič, mag. inž. arh.		PA ZAPS-2054	
		pooblaščen arhitekt: Jure Glušič, mag. inž. arh.		PA ZAPS-2054	
vsebina grafičnega prikaza: TEHNIČNI PRIKAZ PONIKANJE PADAVINSKIH VODA - NOGOMETNO IGRISČE		izdelali: Klemen Pregl, dipl. inž. arh. Rene Blažič, dipl. inž. arh. Jure Županc, dipl. inž. grad.			
vrsta načrta: 0/1 VODILNI NAČRT - NAČRT ARHITEKTURE		št. projekta: UP - 033/2022	št. načrta: UP-033/2022-A	vrsta dokum.: PZI	merilo: M 1:20
				datum: Julij 2023	št. lista: 5.0
Vsebina načrta je avtorska lastnina podjetja UNIPROJEKT d.o.o. in je zaščitena z Zakonom o avtorski in sorodnih pravicah (Ur. l. RS, št. 16/07). Nepooblaščenno razmnoževanje načrta ni dovoljeno!					

D-03



D-04



projektant:  Uniprojekt d.o.o.		Uniprojekt d.o.o. Savinjska cesta 117 3310 Polzela tel.: +386 41 630 570 e-mail: info@uniprojekt.si www.uniprojekt.si		investitor: Občina Zalec, Ulica Savinjske čete 5 3310 Zalec	
objekt in lokacija: Ureditev nogometnega igrišča z umetno travo in dveh odbojcarskih igrišč na mivki 123/2, 163, 161/14, 165, 1755, 128/7, 128/24, 129/6, 129/7, 125/1, 128/15, 134/3, 135/4, 136/2, parc. št. 124/2, 135/3, 137 k.o. 997 Gotovlje; parc. št. 2031, 1956/2, 567/2, 830 k.o. 996 Zalec.		vodja projekta: Jure Glušič, mag. inž. arh.		PA ZAPS - 2054	
		pooblaščen arhitekt: Jure Glušič, mag. inž. arh.		PA ZAPS - 2054	
vsebina grafičnega prikaza: TEHNIČNI PRIKAZ PONIKANJE PADAVINSKIH VODA - ODBOJKARSKO IGRISČE		izdelali: Klemen Pregl, dipl. inž. arh. Rene Blažič, dipl. inž. arh. Jure Zupanc, dipl. inž. grad.			
vrsta načrta: 0/1 VODILNI NAČRT - NAČRT ARHITEKTURE		št. projekta: UP - 033/2022	št. načrta: UP-033/2022-A	vrsta dokum.: PZI	merilo: M 1:20
				datum: Julij 2023	št. lista: 5. 1
Vsebina načrta je avtorska lastnina podjetja UNIPROJEKT d.o.o. in je zaščiten z Zakonom o avtorski in sorodnih pravicah (Ur. l. RS, št. 16/07). Nepooblaščenno razmnoževanje načrta ni dovoljeno!					

Diagram illustrating the cross-section of a roof construction, showing the following layers from top to bottom:

- Umetna trava 6 cm
- Geotekstil (min. 128g/m²)
- Vodopropustni pesek granulacije 0,2-0,8 mm 1 cm
- Utrjeno nasutje 45-65 mm 40 cm
- Sloj proti zmrzovanju 0-40 mm 10 cm
- Geotekstil (min. 200g/m²)

Betonske plošče 50 x 50 x 4 cm
 Podložni beton 10 cm
 TD 32 tamponski drobljenec 30 cm
 Geotekstil (min. 128g/m²)
 Zemljina

Prani pesek
30 cm

TD 32 tamponski drobljenec
30 cm

Geotekstil (min. 128g/m²)

Zemljina

Diagram illustrating the cross-section of a road construction layer structure, showing the following layers from top to bottom:

- Mivka 30 cm
- Geotekstil (min. 128g/m²)
- Folja prepustna v eno smer
- TD 32 lamponski drobljenec 30 cm
- Zemljina

Diagram illustrating the cross-section of a road construction structure, showing the following layers from top to bottom:

- Pesek granulacije 0-4 mm** (10 cm)
- TD 32 tamponski drobljenec** (30 cm)
- Geotekstil (min. 128g/m²)**
- Zemljina**


-Umetna trava	6 cm
-Geotekstil (min. 128g/m2)	
-Vodopropustni pesek granulacije 0,2-0,8 mm	1 cm
-Utrjeno nasutje 45-65 mm	40 cm
-Sloj proti zmrzovanju 0-40 mm	10 cm
-Geotekstil (min. 200g/m2)	

-Betonske plošče 50 x 50	4 cm
-Podložni beton	10 cm
-TD 32 tamponski drobljenec	30 cm
-Geotekstil (min. 128g/m ²)	
-Zemljina	

-Prani pesek	30 cm
-TD 32 tamponski drobljenec	30 cm
-Geotekstil (min. 128g/m2)	
-Zemljina	

-Pesek	10 cm
-TD 32 tamponski drobljenec	30 cm
-Geotekstil (min. 128g/m2)	
-Zemljina	

-Mivka	30 cm
-Geotekstil (min. 128g/m2)	
-Folija prepustna v eno smer	
-TD 32 tamponski drobljenec	30 cm
-Zemljina	

projektant:  UniProjekt d.o.o.		Uniprojekt d.o.o. Savinjska cesta 117 3313 Polzela tel.: +386 41 630 570 e-mail: info@uniprojekt.si www.uniprojekt.si		investitor: Občina Žalec, Ulica Savinjske čete 5 3310 Žalec	
objekt in lokacija: Ureditev nogometnega igrišča z umetno travo in dveh odbojarskih igrišč na mivki 123/2, 163, 161/14, 165, 1755, 128/7, 128/24, 129/6, 129/7, 125/1, 128/15, 134/3, 135/4, 136/2, parc. št. 124/2, 135/3, 137 k. o. 997 Gotovlje; parc. št. 2031, 1956/2, 567/2, 830 k.o. 996 Žalec.		naročnik: Občina Žalec, Ulica Savinjske čete 5 3310 Žalec		vodja projekta: Jure Glušič, mag. inž. arh.	
vsebina grafičnega prikaza: TEHNIČNI PRIKAZ SESTAVE TLAKOV		pooblaščen arhitekt: Jure Glušič, mag. inž. arh.		izdelali: Klemen Pregl, dipl. inž. arh. Rene Blažič, dipl. inž. arh. Jure Zupanc, dipl. inž. grad.	
vrsta načrta: O/1 VODILNI NAČRT - NAČRT ARHITEKTURE	št. projekta: UP - 033/2022	št. načrta: UP-033/2022-A	vrsta dokum.: PZI	merilo: M 1:20	datum: Julij 2023
Vsebina načrta je avtorska lastnina podjetja UNIPROJEKT d.o.o. in je zaščitena z Zakonom o avtorski in sorodnih pravicah (Ur. l. RS, št. 16/07). Nepooblaščenno razmnoževanje načrta ni dovoljeno!			št. lista: 6.0		